

1-1 自然環境

上學期已介紹過北非的區域特色，在本章我們將接著深入邁南非洲。邁南非洲北接撒哈拉沙漠、東臨印度洋、西臨大西洋。本區地形主體是什麼？哪些因素造成本區自然環境如此多樣？

地形

邁南非洲位於古老的陸塊上，地形以高原為主體，高原緊鄰海岸，因此海岸線崎嶇而平直，較少天然港灣，昔日對外交通較為不便。高原上分布著數個盆地，例如：剛果盆地、喀拉哈里盆地。東部高原因斷陷陷落形成裂谷，為世界最長的裂谷帶——**東非大裂谷**，沿著裂谷帶分布許多火山和湖泊，例如：吉力馬札羅山、馬拉威湖（圖 1-1-1~4）。



圖 1-1-1 剛果河沿岸/剛果河位於赤道地區，沿岸可見熱帶雨林景色。 補充圖檔



圖 1-1-2 馬拉威湖/非洲內陸區人口密度低，湖沼星羅棋布。 補充圖檔

圖 1-1-3 東非大裂谷/位於板塊張裂帶上，板塊沿縫隙移動，導致裂谷帶形成。 補充圖檔

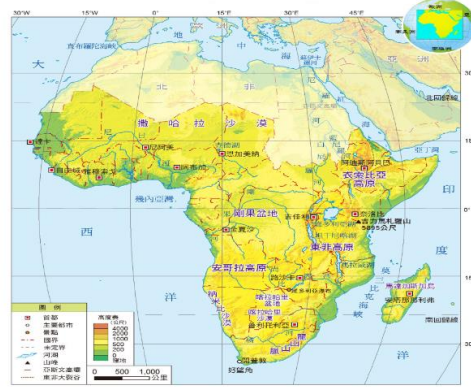


圖 1-1-4 非洲非洲地形圖

學習check

- 我能理解邁南非洲的地形特徵。
- 我能理解邁南非洲氣候對農作的影響。

12 12/13

保存 回目錄 瀏覽 筆光筆 橡皮擦 全圖 上一頁 頁碼工具 下一頁

原尺寸 四倍放大 局部放大 顯示比例 白板 畫線器 工具箱 自動 尺碼

下午 12:36 2021/9/3

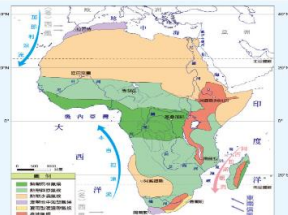
氣候

由於赤道橫貫非洲中部，造成非洲氣候帶與天然植物帶，大致呈現南北對稱分布（圖 1-1-5）。以赤道為界，分別為熱帶雨林氣候、熱帶莽原氣候、熱帶沙漠氣候、溫帶地中海型氣候。整體而言，邁南非洲多以熱帶氣候為主。

圖 1-1-5 非洲氣候類型分布圖

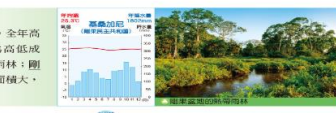
1. 主要分佈於邁南非洲東部的高原，離地處低緯度，但因地形高而終年涼爽。

2. 分佈於邁南非洲東南隅，夏季受東南信風影響，降水量較多，利於農業發展。



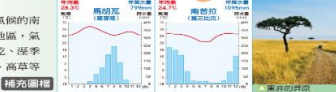
3. 熱帶雨林氣候

分佈於赤道附近，全年高溫多雨，當地植被為高低成層、樹冠茂密的熱帶雨林；剛果河流經其間，流域面積大，且水力蘊藏量豐富。



4. 熱帶莽原氣候

分佈於熱帶雨林氣候的南北兩側，仍屬低緯度地區，氣候炎熱，夏季多乾、乾、雨季節明顯，植被為森林、高草等莽原景觀。



5. 熱帶沙漠氣候

分佈於南、北回歸線附近，受副熱帶高氣壓籠罩的影響，全年乾燥少雨、日夜溫差大，例如：喀拉哈里沙漠、納米比亞沙漠。



6. 溫帶地中海型氣候

分佈於邁南非洲西南隅，夏季受副熱帶高氣壓籠罩，冬季受西風影響，形成夏乾多雨的特色，氣候宜人。



14 14/15

保存 回目錄 瀏覽 筆光筆 橡皮擦 全圖 上一頁 頁碼工具 下一頁

原尺寸 四倍放大 局部放大 顯示比例 白板 畫線器 工具箱 自動 尺碼

下午 12:37 2021/9/3