

Ch5 北美洲

美洲概述

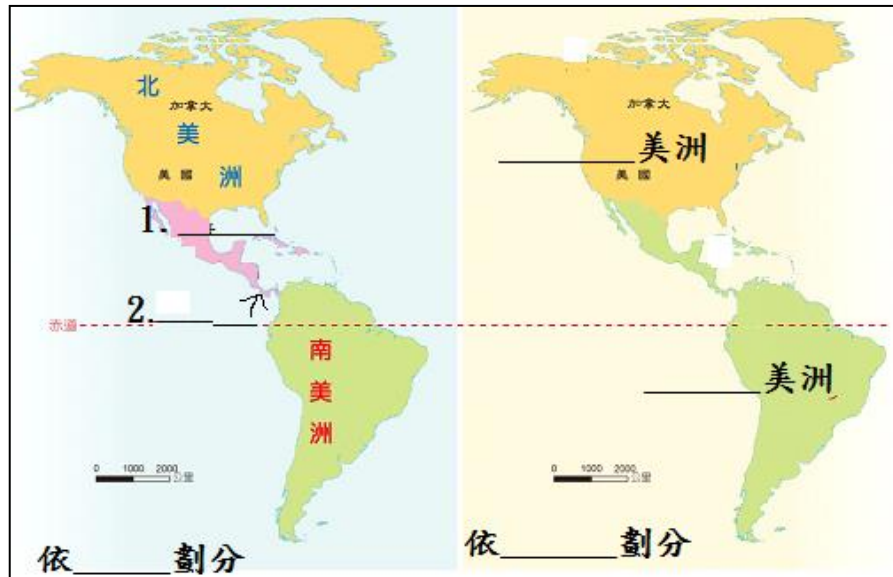
一、位置：西臨 洋與 洲相望，東濱 洋與 洲相望，領土跨越南北半球。

二、劃分方式：

(一)依 特色劃分：可分為北美洲、 、南美洲→其中中美洲範圍從 至 。

(二)依 特色劃分：

北美洲(美、加)以 語為主要語言，故稱為 美洲；
中南美洲昔日被 、 殖民，故又稱 美洲。



三、發展：原住民為 人及 人(北極圈內)，自西元 年 發現新大陸後，被 國家殖民而改變。

北美洲原住民的生活方式→與自然和諧共處，保持平衡，但今日已式微...

北美洲

一、位置：北濱 海，南接墨西哥灣，領土自北緯 度左右向北延伸至 內。

二、地形：可分為三大地形區

(一)西部 區：

以 山脈為主體，西部沿海位於 板塊與 板塊擠壓帶，多火山、地震，屬於 地震帶，觀光資源豐富，如： 國家公園的大稜鏡溫泉。

(二)中部 區：

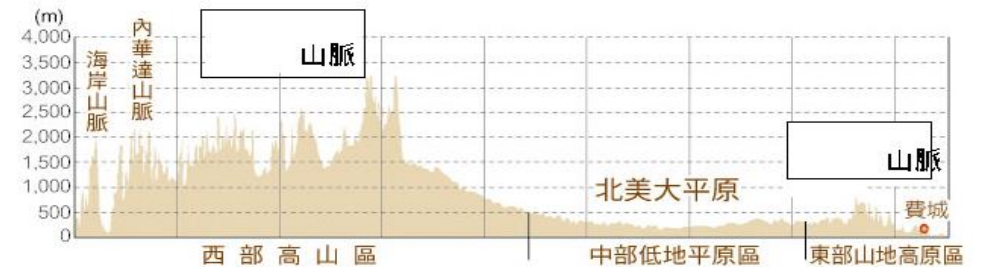
- 1.北起 灣、南至 灣，以 為主體。
- 2.北部受 侵蝕，多 湖，例如： 美加邊境的 。
- 3.平原南部為 河沖積平原，土壤肥沃，為主要農業區。

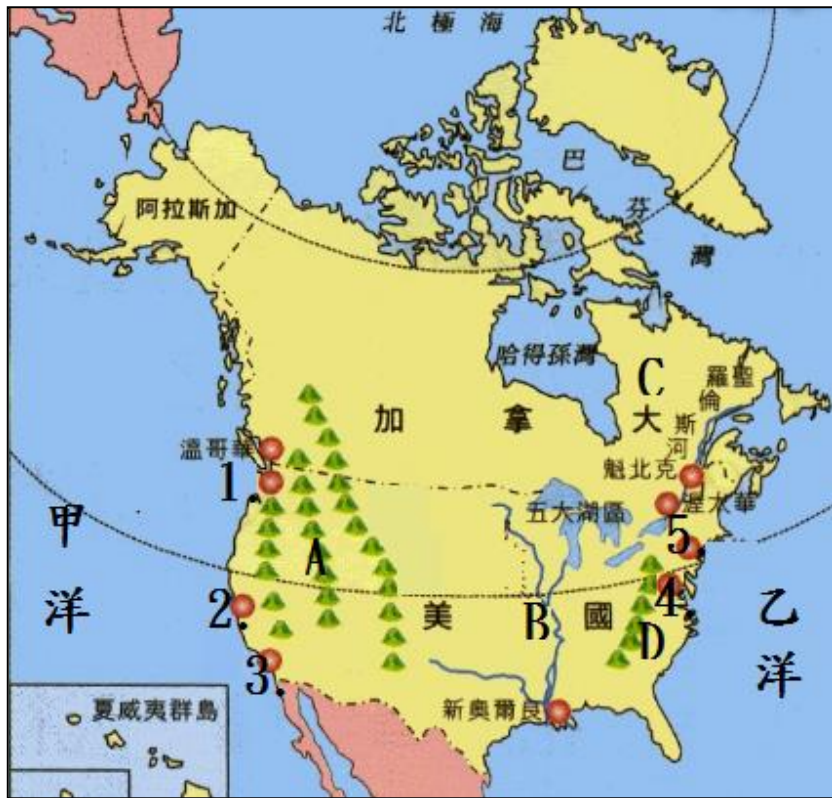


(三)東部 區：

- 1.北為 高原，礦產資源豐富；南以 山脈為主體。
- 2.為 ，久經侵蝕，山勢較為平緩。
- 3.北側的 河可通往大西洋，航運價值大。

*地形剖面圖





洋
甲 _____ 洋
乙 _____ 洋
地形
A _____ 山脈
B _____ 河
C _____ 高原
D _____ 山
主要城市
1. _____
2. _____
3. _____
4. _____ (首都)
5. _____ (最大城)

三、氣候：

(一)寒帶氣候：

1. _____ 北部及美國的 _____ 地區位於北極圈內，屬寒帶氣候

2. 北極圈內， _____ 岸的寒帶氣候出現的緯度高於 _____ 岸 =>

主要是受到 _____ 影響。(西岸約 60°N 出現 → _____ 流、東岸約 50°N → _____ 流)

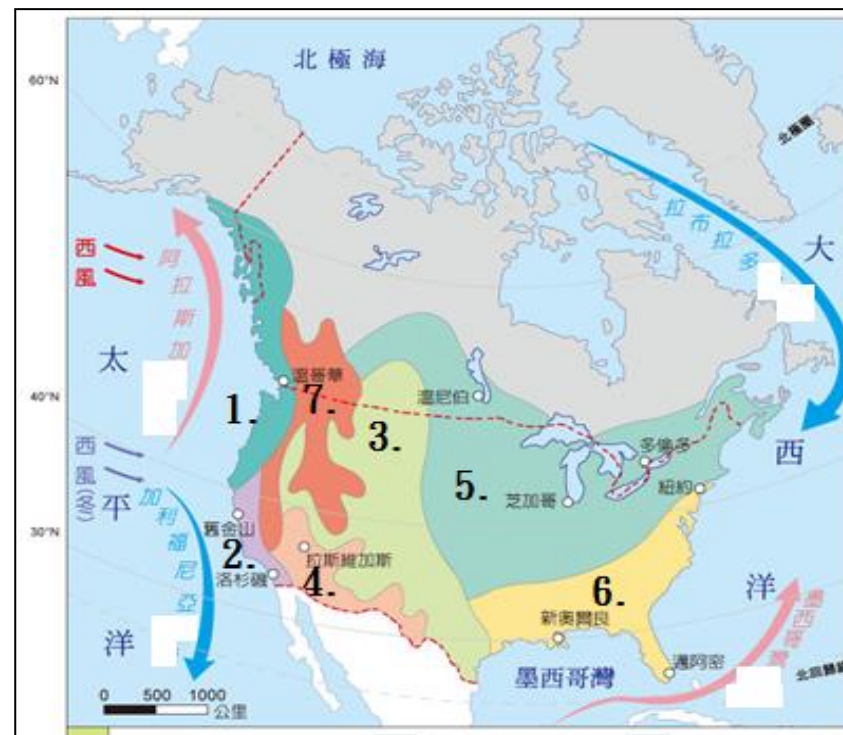
(二)溫帶氣候：

1. 溫帶海洋氣候

(1) 分布：緯度 _____ ~ _____ 度 _____ 岸。

(2) 成因：終年受 _____ 吹拂及 _____ 流影響。

(3) 特色： _____ 、年溫差較 _____ ，如：加拿大的 _____ 。



1. _____ 帶 _____
(緯度 ~ 度 岸)
2. _____ 帶 _____
(緯度 ~ 度 岸)
3. _____ 帶 _____
4. _____ 帶 _____
5. _____ 帶 _____
6. _____ 型 _____ 帶
7. _____

2. 溫帶大陸性氣候

(1) 分布：位於 _____ 山以東的北美大平原

(2) 特色：夏 _____ 冬 _____ ，年溫差 _____ 。

(3) 災害：平原的 _____ 部於 _____ 、 _____ 之交常有強烈 _____ 。

3. 溫帶地中海型氣候

(1) 分布：緯度 _____ ~ _____ 度 _____ 岸。

(2) 成因： _____ 移(夏季： _____ 帶 _____ 壟罩、冬季： _____ 帶)

(3) 特色： _____ ，如：美國西岸的 _____ 州。

4. 夏雨型 暖溫 帶(_____ 型氣候)：

(1) 分布： _____ 部 沿海地區。

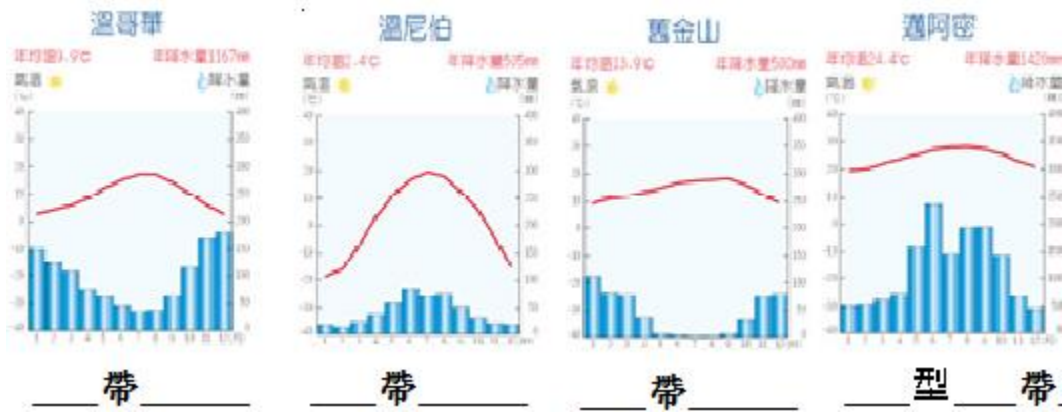
(2) 成因： _____ 低且受到 _____ 流、 _____ 風影響。

(3) 特色：溫暖濕潤，多副熱帶農作。

(4) 災害： _____ 、 _____ 兩季常有 _____ 侵襲。

5.溫帶草原、溫帶沙漠：

- (1)分布：位於_____部內陸地區。
- (2)成因：位於_____風_____側
- (3)特色：氣候乾燥、溫差_____，如：賭城_____。



(三)自然災害

- 1.地震災害：北美洲位於板塊交界帶，地震頻繁，如：_____、_____州等地
- 2.天氣災害：

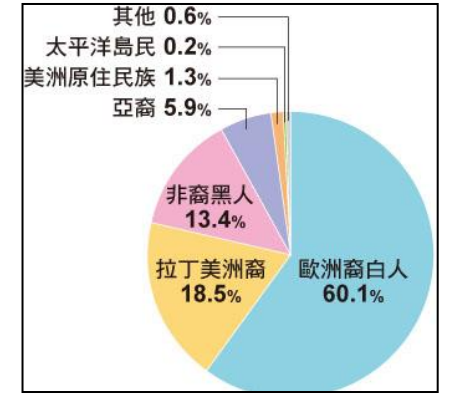
災害類型	出現時間	地點
龍捲風	_____、_____之交，冷暖氣團交會	_____南部
颶風	_____、_____兩季	_____灣、 _____海
暴風雪	_____季時冷高壓南下且山脈多 _____走向，不易阻擋水氣	北美大平原 北部

四、經濟發展：

北美洲發展背景—北美洲的原住民族從事漁獵與採集活動，後有大量歐洲人移民開墾土地從事農耕，改變了北美的族群組成與產業活動~

(一)族群組成：

以美國為例，有來自不同地區的移民，使美國呈現_____文化特色，號稱「民族大熔爐」→主要的族群是來自_____洲的_____人後裔，其次為_____洲、_____洲、_____洲及美洲原住民，塑造了北美洲多元族群的面貌。



(二)_____性農牧業：

- 1.因_____，耕作方式採_____經營、高度_____化。
*比較：台灣屬於_____農業=>單位面積產量較____、總產量_____
- 2._____導向的_____性農業：依_____的需求，_____種植單一作物，行銷全球，使_____、_____成為世界主要農產品輸出國
- 3.單一作物生產雖可降低_____，但也可能造成_____。
- 4._____ (作為飼料)、小麥、大豆、_____ (世界出口最多)、牛肉等，除內銷外，並可大量外銷，為全球農牧產品的重要供應地發展出。

5.農業帶分布：



- A _____帶->作為飼料
- B _____帶
- C _____帶
- D _____帶→多分佈
_____, 如：
人口稠密的_____區
- E _____帶(秋冬為乾季)
- F _____農業區

(三)高度專業化的工業：

1.背景：____、____、____等金屬與能源礦產豐富、充足的____及先進的____，使工業蓬勃發展。

2.重要工業區：

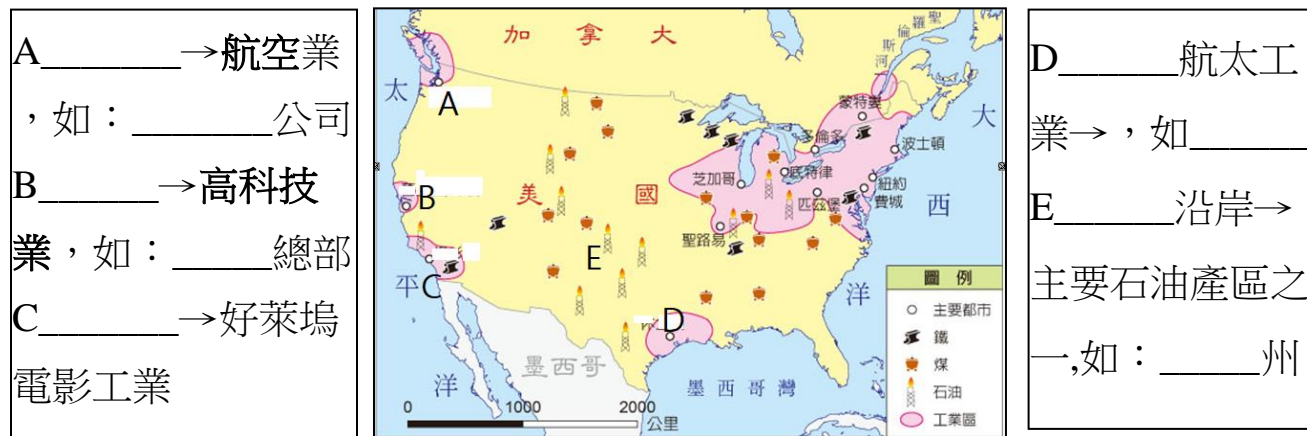
(1)傳統重工業區：美東北____工業區、加拿大____河谷地，為北美早期移民根據地、____豐富→**古老陸塊**

(2)高科技業區：加利福尼亞州的____地區在政府____主導下，成為全球高科技業重鎮

(3)航太產業：集中在____一帶，如：NASA

(4)石化工業區：____盛產石油，以____州為生產重鎮；近年由於頁岩油開採技術突破，讓美國由石油、天然氣進口轉為____國。

(5)分布圖：



**[補充]美國-____-____協議(USMCA)：

1.原稱北美自由貿易協定，1994年由美、加、墨簽訂，彼此可減免____，後於2018年更新為美-加-墨協定

2.利用____便宜的____，____供應資金及技術，在____、____及____、____邊境設置工業區。

(三)蓬勃發達的服務業：

1.背景：大量____及大量____的文化，使北美洲本身就是一個極大的市場。在____的浪潮下，透過____的運作，使北美洲的經濟實力遍及全球，如：____、____...等跨國企業。

2.北美洲的經濟勢力更擴及全球，以金融業為例，____街____街的金融動向，牽動著全球的經濟走向。

3.美國的GDP居全球之冠，但也讓美國成為全球最大能源消耗國，也付出了環境的代價。例如：美國大量使用化石燃料，使其二氧化碳排放量居世界第____，僅次於____。

五、行銷全球的美式文化

美國為世界經濟強權，透過大眾____與流行商品，推銷美式生活，也將美式文化價值移植到世界各地。如：跨國連鎖餐廳-____、____；文化產業：____電影、影音串流平台，如：Netflix、Disney+...等；NBA、MLB...等美式運動。

Ch6 中南美洲

一、地形：西側位於_____接觸帶上，多_____、_____。

(一) 中美洲：地形上包含三部分，

1. 墨西哥_____：北接北美洲，為_____山脈的延伸。

2. 中美_____：(1)地形以_____為主。

(2)與南美洲之間以_____為界。

* 巴拿馬運河→

①可聯絡_____洋和_____洋，是世界上唯一的_____運河。

②興建完成後由_____經營管理(利於東西岸之間的海運往來)，至1999年才回歸巴拿馬政府管轄。

3. _____群島：散布在_加勒比_海上，分為大、小安地列斯群島與巴哈馬群島，多為_____島與_____島，最大島為_____島

(二)南美洲地形：

1.高原、盆地與平原交錯分布=>

西側有世界最長的_____山脈縱貫

，東側由北而南有_____盆地(代號 A)

、_____ (代號 B)、_____

(代號 C)、_____ (代號 D)。

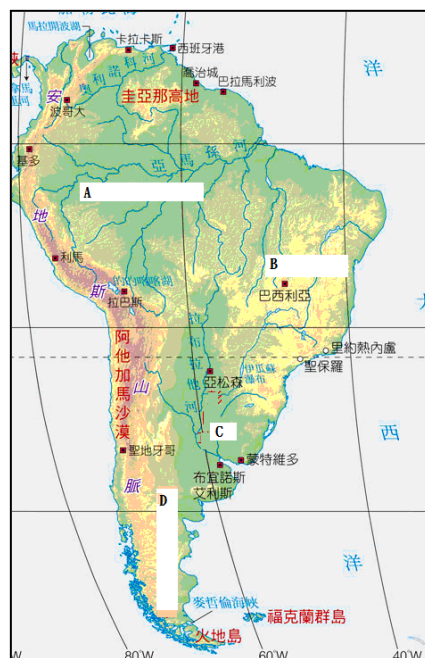
2. _____河是世界上_____面積最廣

、_____最大的河川。

二、氣候：

(一)受_____、_____的影響，以_____帶氣候

為主，氣候帶於赤道兩側對稱分布。



(二)熱帶/溫帶氣候：

熱帶雨林

1.全年_____，年溫差_____

2.植物_____分布

3.分布地區：_____盆地、_____北部

熱帶莽原

1.夏_____冬_____ (乾濕季分明)，多大型_____

2.分布地區：_____

熱帶沙漠→受_____及_____影響	墨西哥北部、 秘魯及 智利北部	夏雨型暖溫帶氣候 →受_____風和_____流影響，夏季多雨	_____東南部和阿根廷沿海
溫帶_____種植作物柑橘、_____等作物	智利 中部	_____帶_____→以_____	阿根廷 中部
溫帶_____西風吹拂，全年有雨	智利 南部	_____帶_____ (1)分布：_____ (2)成因：背_____及_____流經影響	阿根廷 南部

(三)南美洲缺乏_____帶_____氣候→受_____ (北寬南窄)影響

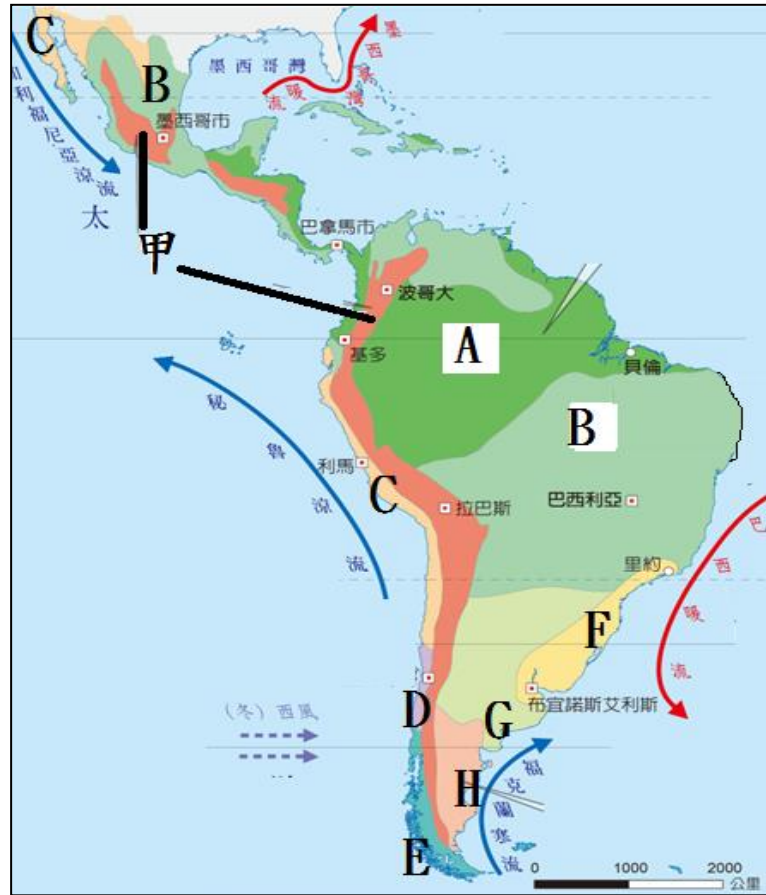
(四)高地氣候：

(1)分布：中美的_____及南美的_____一帶

(2)特色：氣候及作物隨_____呈垂直變化。



(五)氣候分布圖：



熱帶 氣候類型	
A	帶_____ (赤道經過)
B	帶_____
甲	_____氣候 (_____山脈)
C	帶_____
D	帶_____
E	帶_____
溫帶 氣候類型	
F	型_____帶
G	帶_____
H	帶_____
*因陸塊形狀分布-缺乏_____帶_____氣候	

三、經濟發展：深受_____影響，族群多元~

(一) 多元族群：

1. 原住民為_____人，建有古文明，因 16 世紀_____、_____殖民而瓦解，且因勞工不足，殖民國自_____引進黑人。
2. 居民：主要為_____、_____後裔與_____人、_____裔混血，因_____普遍，故成為血統融合的新族群。
3. 語言：除_____使用_____語外，其餘大多使用_____語，宗教多信奉_____教，整體多呈現_____文化色彩
4. 融合的文化：如巴西嘉年華會的_____舞融合了_____文化、_____及_____文化而成。

(二)原住民族傳統農業：以玉米農業 (原產地) 為中心~

1. 中美洲-

馬雅人(2000B.C.-16 世紀) →以_____為主，_____、豆類為主食

阿茲提克人(14-16 世紀) →約同今日_____市附近，以浮園耕作法以增加土地面積。(人工島1 公頃可養 20 人)

2.南美洲-

印加人(14-16 世紀)，主要居住於安地斯山區，約同今日秘魯所在地

(1)開闢_____增加耕地，主要種植_____和根莖類作物(_____、_____等作物)。

(2)農牧活動隨高度呈_____變化，從熱帶至溫帶作物皆有種植→低海拔種有玉米、_____、_____→在_____後才種植的，中海拔種有馬鈴薯、小麥、葡萄...等；高山草原則放牧_____和_____，作為馱畜和紡織品原料。

(三)殖民地式經濟：歐洲殖民國利用中南美洲暖濕的_____及廉價的_____，經營熱帶栽培業及採礦業。

1.熱帶栽培業特色：

(1)大規模種植_____作物，如：_____、_____、_____ (中美原生種)..等作物

(2)需使用大量_____，機械化程度較_____。

2.影響：

(1)為開發農場，大量砍伐雨林→_____境內為多，進一步影響全球暖化

(2)高度仰賴少數農礦產品出口，易受國際_____波動影響，經濟不穩定→外債多。

(3)多數農民為佃農，沒有自己的土地，導致_____大，多數鄉村

居民離開農村到都市找工作，更形成都市外圍貧民窟，以及過高的都市化程度現象。

3.展望：部分國家仍依賴歐美跨國企業的_____和_____，但近年來如智利、阿根廷、巴西、巴拿馬等國經濟成長，並拓展_____等貿易對象，降低了對歐美的依賴。

(四)經濟發展的區域差異：

1.城鄉發展差異：因過去_____著重於_____建設，使鄉村地區基礎建設不足，城鄉發展差異大。

2.各國經濟發展差異：

(1)以農礦出口為主，如：哥倫比亞-_____、厄瓜多-_____、_____ -石油(APEC 會員國)。

*香蕉共和國→是一個經濟體系屬於單一經濟（通常是經濟作物如香蕉、可可、咖啡等），特別是那些擁有廣泛貪污和強大外國勢力介入之國家的貶稱。名字的由來是這種國家通常是依賴出口如香蕉、可可、咖啡等的經濟作物，通常指中美洲和加勒比海的小國家。如：宏都拉斯、瓜地馬拉...等國。

(2)經濟較佳國：

①墨西哥：

a.美、加、墨於 1994 年簽訂北美自由貿易協定(NAFTA)，後於 2020 年改為_____ (_____)。

b.其工資_____、_____減免，吸引許多外資設廠。

c.於_____、_____邊境設置許多_____區，以墨西哥低廉的_____吸引外資，再將產品銷售至美、加。

②巴西：

a.中南美洲_____最大、_____最多國。*2.15 億、851 萬平方公里

b.農業方面：_____、_____、_柑橘_產量世界第一。

*世界咖啡產量前五大國-_____、越南、印尼、哥倫比亞、宏都拉斯

c.工業方面：利用豐富的_____礦，發展鋼鐵、汽車工業。

*2001 年提出金磚四國(BRIC)概念、2010 年加入金磚五國(BRICS)概念。

四、環境問題-雨林的破壞

(一)_____盆地有世界最大的熱帶雨林區，佔全球熱帶雨林總面積的 1/2 以上，其中有 60%在_____境內。

(二)雨林的重要性：

1.雨林可製造許多氧氣，有「_____」之稱。

2.終年高溫多雨，生物種類多，是世界最大的_____庫。

(三)面臨問題：

1960 年以來，因巴西的_____激增，開始大肆開發雨林從事農、林、牧、礦業。

(四)影響：

1.破壞_生態_、物種_滅絕_、森林_沙漠_化

2.使全球暖化變異更劇烈，例：砍伐森林使 CO₂ 的吸收減少，更加劇_____。

Ch6-p.6

Ch6-p.5