

印度十勝節的大象遊行隊伍

A

東西文化的接觸與 區域發展——南亞

印度不僅人口數快要趕上中國，經濟上也想與中國一較高低呢！



巨象起飛？ 印度能成為亞洲強權之一嗎？

南亞，一個獨立於印度洋、承載著千年歷史、蘊涵著 17 億人口的區域，歷經西方殖民時期、獨立後的緩慢發展，近年正以快速的經濟成長率，加緊腳步地朝現代經濟邁進。其中，作為南亞第一大國的**印度**，積極扮演著領頭「象」的角色，希望帶領南亞各國前進。然而南亞文化的多元，卻時常成為這頭巨象前進的絆腳石，此外，以喜馬拉雅山脈相隔的中國巨龍，也正悄悄地將觸角伸入印度洋。這隻起步緩慢的巨象，未來有機會成為亞洲的新強權嗎？

本章將先認識南亞的位置與環境，了解其持續吸引外族移入的發展背景；其次，分析南亞多元民族與文化的形成原因，以及多元文化下的矛盾與衝突；最後，歸結南亞地區的經濟發展樣貌，以及應對全球化的方式，尤其關注印度的發展及其面對的困境與威脅。

南亞

2018年人類發展程度指標

國家	指數	排名
斯里蘭卡	0.780	71
馬爾地夫	0.719	104
印度	0.647	129
不丹	0.617	134
孟加拉	0.614	135
尼泊爾	0.579	147
巴基斯坦	0.560	152

資料來源：UNDP

2018年國內生產毛額

國家	生產毛額 (億美元)
印度	27,187.32
巴基斯坦	3,145.88
孟加拉	2,740.25
斯里蘭卡	889.01
尼泊爾	290.40
馬爾地夫	53.27
不丹	25.35

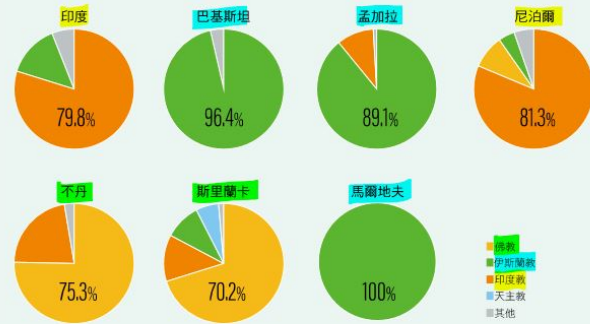
資料來源：World Bank

人口數與平均壽命

國家	2018年人口數	2017年平均壽命 (歲)
印度	1,296,834,042	68.8
巴基斯坦	207,862,518	66.6
孟加拉	159,453,001	72.8
尼泊爾	29,717,587	70.6
斯里蘭卡	22,576,592	75.5
不丹	766,397	70.6
馬爾地夫	392,473	77.6

資料來源：CIA

各國宗教比例



新京報 有數
当今世界人口
排名前十名的国家

数据来源：
World Population Review

● 2020年人口



第一節 東西文化接觸的環境背景

南亞是由印度半島及其鄰近島嶼所組成，形勢完整且相對孤立，有「次大陸」之稱。南亞地形豐富多樣，氣候主要受季風支配；位居印度洋的中間位置，與綿延的海岸線，帶來了外來文化與在地文化的相互交織。

東西文化接觸的環境背景

- 豐富多樣的地形
 - 次大陸
 - 多樣地形
- 季風支配的氣候
 - 季風
 - 降水
- 東西文化的接觸位置
 - 自然環境
 - 異文化交流

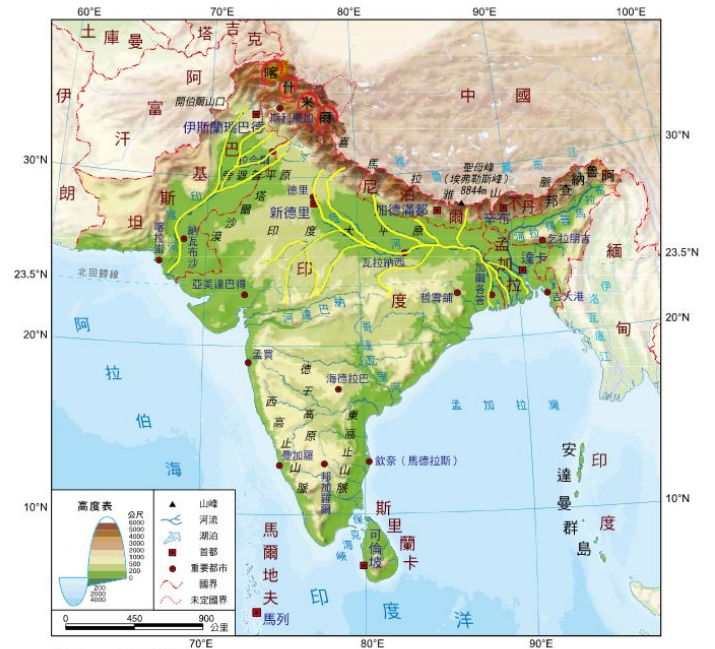


圖 A-1 南亞地形圖



照片 A-1 喜馬拉雅山脈
喜馬拉雅山脈因板塊擠壓而形成，山勢高聳 **8848m**

豐富多樣的地形

南亞由北往南大致可分為：**喜馬拉雅山脈**、**印度大平原**、**德干高原**、**印度洋島嶼**四個地形區（圖 A-1）。

北部喜馬拉雅山脈為**印澳板塊向北擠壓歐亞板塊**而形成的**新褶曲山脈**，平均高度在 6,000 公尺以上（照片 A-1）。高聳的山脈是南亞與亞洲其他地區的地理屏障，也是印度河、恆河及布拉馬普得拉河等大河源頭之一。

由發源自北部山區河流沖積形成的**印度大平原**，現在為南亞人口聚集的精華地帶，其中**印度河流域是印度文明的起源地**，而恆河與布拉馬普得拉河共同沖積的三角洲，是全球人口密度最高的地區之一。

印度半島中南部的**德干高原**，屬於**古老結晶地塊**，擁有豐富的**礦產**。高原西北部有熔岩風化而成的**肥沃黑土**，東西兩側的沿海平原為人口聚集處，也是過去海上貿易時期船隻的停靠地。

半島外的印度洋島嶼區，東側有**大陸島**斯里蘭卡，西側則有由 26 座**環礁**組成的馬爾地夫（照片 A-2）。

孟買附近
黑棉土 (棉花)

照片 A-2 馬爾地夫首都馬列
馬列位於北馬列環礁，全島呈現密集開發的情形，沿海並設有抵禦風浪的海堤。左上方為機場所在的機場島



季風支配的氣候

南亞大部分位處低緯地區，除北部的喜馬拉雅山脈外，多屬於**熱帶氣候**（圖 A-2）。降水則深受**季風和地形**的影響，有顯著的**季節與空間分布差異**（圖 A-3）。

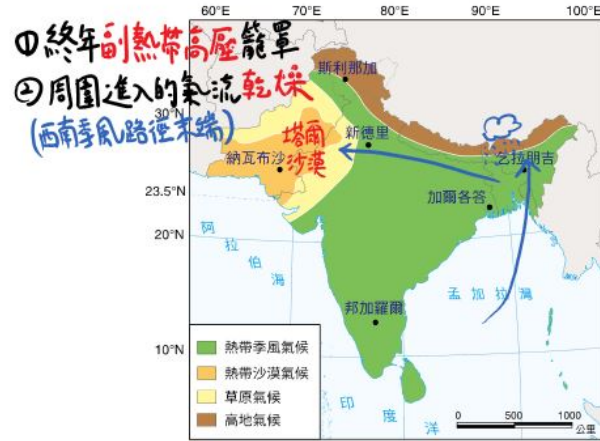


圖 A-2 南亞氣候類型分布圖

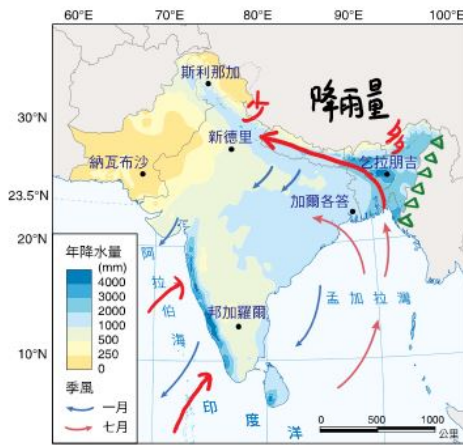
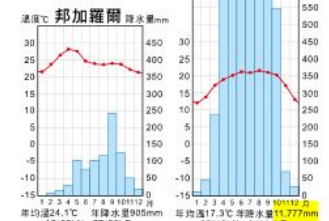
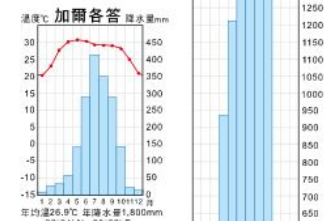
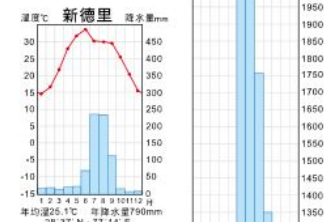
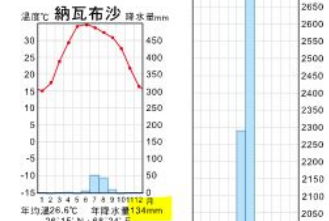
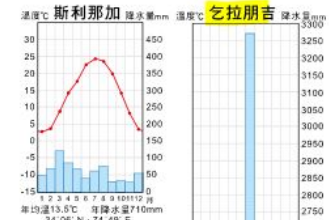


圖 A-3 南亞季風與年降水量分布圖



1961年
絕對最高年降水量
26461mm



▲照片 A-3 塔爾沙漠中正在取水的婦女
水資源有限的塔爾沙漠，居民必須步行至村莊外的井取水



▲照片 A-4 孟加拉水患中涉水的民眾
2017年7月，西南季風為孟加拉帶來連日的降雨，造成多條河流氾濫，約有150萬人受到影響



每年的六~十月，來自印度洋的西南季風，為南亞帶來暖濕的水氣，是一年降水最為集中的雨季。十一~二月，從中國蒙新地區南下的東北季風，受到喜馬拉雅山脈的阻擋，成為一年中最舒適宜人的涼季。三~五月，由於季風轉換，風力微弱，加上日射北移，是炎熱乾燥的熱季

南亞的降水除季節分配不均外，從印度半島東側到西側也呈現明顯的空間差異。如印度半島東北部的乞拉朋吉，因位處西南季風迎風面，且季風抵達時間較早，年降水量超過10,000毫米；但在西北部的印度河中游一帶，則為少雨的塔爾沙漠（照片 A-3）。

印度農業，成也季風，敗也季風
南亞常因西南季風抵達時間的早晚、持續時日的長短，以及挾帶水氣的多寡，易有水、旱災發生（照片 A-4）。此外，活躍於孟加拉灣的熱帶氣旋（圖 A-4），也常給南亞帶來嚴重的生命財產損失。又稱 Typhoon (颱風) / 颶風

東西文化的接觸位置

南亞南北延伸4,000餘公里、高度落差近9,000公尺，同時擁有平原與山地、森林及草原等多樣的自然景觀，以及



▲圖 A-4 北印度洋上的熱帶氣旋
2018年10月10日，阿拉伯海上的Luban與孟加拉灣上的Titli氣旋活動同時發生

1 富饒的物產，如野生香料、礦物等。自西元前迄今，不同時期持續吸引東、西方人群進入，異文化間的交流也相應而生。

早期前往南亞的主要路徑有二，其中陸路主要是從西北部地勢相對低平的開伯爾山口進入，西元前1500年雅利安人即透過此通道移入印度（圖 A-5），西元八世紀玄奘也是藉由此路線至印度取經。

另一條則是取道印度洋的海路，由綿延的海岸線進入。西元一世紀以前，藉由季風往返的各地船隻，已停泊於南亞沿海港口，之後的阿拉伯人或是西方殖民者也多透過海路前來（圖 A-6）。

南亞因位處印度洋的中央位置，在海上貿易興起後，成為東亞、阿拉伯、西方世界間的溝通要道。南亞在東、西方文明的碰撞激盪下，形塑出多元的文化樣貌。



▲圖 A-5 異文化進入南亞



▲圖 A-6 十八世紀列強據點分布

學生
活動

A-1 厄立特利亞海航行記



圖 A-7 厄立特利亞海航線圖

成書於西元一世紀左右的 *Periplus of the Erythraean Sea*，是由一位希臘商人所寫的航海日誌，記錄 Erythraean 海的重要市鎮資訊，如航程、進出口貨物、地方民情等。根據 Erythraean 海主要航線圖（圖 A-7）以及兩則市鎮資訊，回答下列問題：

Barbaricum 與 Ganges 市鎮介紹

市鎮 1 - Barbaricum

在經過一個很大的海灣後，便可抵達 Scythia 地區。沿著 Scythia 的海岸航行，就會看到一條名叫 Sinthus 的河流，它是 Erythraean 海域最大的河流，為 Erythraean 海注入充沛的淡水。Sinthus 河有七個分流注入大海，但除了中間的河道外，其餘皆遍布軟泥且不夠深，所以無法通航。河岸邊有個名叫 Barbaricum 的市鎮，其內陸有個名叫 Minnagara 的地方，它是 Scythia 最大的都市，現為波斯王子所管轄。欲來到 Barbaricum，必須靠著一股西南風——Hippalus 風，該風是以其發現者 Hippalus 來命名。利用這股風航行有一定的危險性，但卻可以更直接、更快速的來到 Barbaricum。

市鎮 2 - Ganges

這個地區有一條名叫 Ganges 的河流，該條河流與尼羅河的水位一樣會隨季節而變化，河岸邊有個與河流同名的市鎮。河流的出海口，有座孤立的小島，它位在世界上最東方的太陽升起之處，並產有 Erythraean 海最棒的龜甲。在這個區域的極北方，有個非常大的國家名叫 Thinae，該國產的生絲、絲綢、蠶絲衣，皆是透過陸路的方式經由 Bactria 出口至 Barygaza，或透過 Ganges 河由海路輸至 Damirica。但要前往 Thinae 並不容易，也很少有人會由該地前來。

請問

1. Erythraean 海泛指此商人航海路線所行經的海域及鄰近的海灣。其大致包含現今的哪些海域？
2. 根據市鎮介紹中的地名並配合地圖，判斷 Barbaricum 與 Ganges 兩個港市分別位於 A-7 圖中 A、B 何處？
3. 市鎮 1 介紹提到的 Hippalus 風，主要出現在哪個季節？
4. 市鎮 2 中的 Thinae，指的應是哪個帝國？相較於阿拉伯地區與南亞的貿易活動，當時 Thinae 與南亞之間的貿易，在貿易路線、品項、往來頻率等方面，具有怎樣的特色？

不符

多元的文化景觀

- 多元的語言與宗教
 - 多樣語言
 - 多種宗教
 - 種姓制度
- 多元文化下的衝突
 - 民族紛爭
 - 宗教衝突
 - 階級衝突



照片 A-5 印度多種語言的紙幣

第二節 多元的文化景觀

南亞擁有悠久的歷史，在外族多次的移入與融合後，民族、語言、宗教皆呈現多采多姿的樣貌。但是南亞多元的樣貌，卻也為日後的紛擾與衝突埋下了導火線。

多元的語言與宗教

西元前 2500 年左右，達羅毗荼人以印度河為中心，建立農耕文明；然而土地的過度開墾，以及氣候變遷導致的降水不穩定等因素，使得該文明在西元前 1500 年左右被來自中亞的游牧民族雅利安人取代。十一世紀後還有突厥人、蒙古兒人、英國人等進入，形成南亞目前多樣的語言和宗教。

語言方面，南亞大致包含 5 種語系，各語系又可再細分各種語言，例如印度境內至少就有 1,600 種語言，猶如一座多采多姿的語言花園（圖 A-8）。然而眾多的語言也使得國家行政管理不便，因此獨立後的印度聯邦政府除了以印第語及英語為官方語言外，也同意各邦可在另外的 21 種語言中，自行選擇優勢語作為通用語言（照片 A-5）。



圖 A-8 南亞語系分布圖

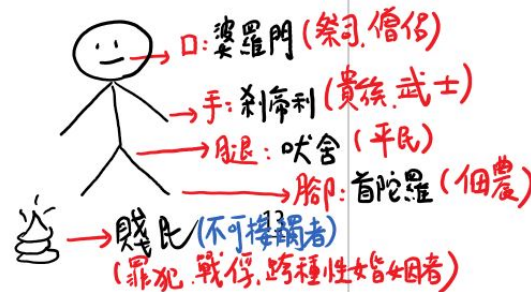
圖 A-9 南亞主要宗教分布圖



- 宗教信仰方面，南亞為多種宗教的發源地，如印度教、佛教、耆那教、錫克教等，外來的伊斯蘭教、基督宗教也擁有一定的信仰人口（圖 A-9）。
- 印度教為南亞信仰人數最多的宗教，由雅利安人帶來的婆羅門教與印度原始宗教結合而成。雅利安人進入印度後，透過婆羅門教樹立階級森嚴的種姓制度，將人分為婆羅門、刹帝利、吠舍、首陀羅四大階級，以及被排除於外的賤民（照片 A-6）。透過「業報」、「輪迴」等思想，不同種姓嚴守分工且世代相傳；有人認為這有助於維持社會的安定與整合。
- 但也有人認為這限制階層的流動，有違公平正義的普世價值。南亞的宗教信仰透過宗教人士、商人等媒介向外傳遞，



照片 A-6 生活在髒亂環境的賤民小孩



小百科

印度—阿拉伯數字

印度—阿拉伯數字俗稱阿拉伯數字，起源於九世紀的印度，傳入中東後，阿拉伯人將其帶到歐洲，十二世紀於歐洲大為流行。現在所見的數字符號大致是在十五世紀成形。

例如印度教傳布到東南亞，佛教則流行於東亞、東南亞等地。南亞的文字系統、神話文學、天文數學等，也藉此擴散到歐洲。

多元文化下的衝突

南亞在殖民勢力進入前，歷經多個王朝統治，但未曾有政權能統一全境。1858年英國殖民勢力進入後，兼併了現今印度的大部分地區，以及巴基斯坦、孟加拉等原屬不同宗教、民族、文化的區域。英國為鞏固殖民統治，利用了各群體彼此間的矛盾，分化與削弱其可能的反抗勢力。

二次大戰結束後，陸續獨立的南亞各國，仍持續發生一連串的民族、宗教衝突（圖 A-10），不僅影響各國自身的發展，也有礙於國與國之間的合作，直至今日。

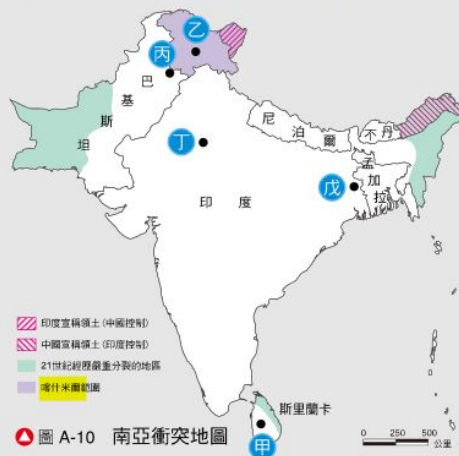
民族紛爭方面，如原以僧伽羅人為主的斯里蘭卡，在英國殖民時期由印度東南部移入大量的泰米爾人，兩者間的矛盾在獨立後甚至演變為數十年的內戰。此外，巴基斯坦俾路支邦、印度東北漢藏語系區的獨立運動，也引發多次武裝衝突事件。

宗教紛爭方面，莫過於印度教與伊斯蘭教兩大宗教之間的衝突，尤其是印度教徒為多數的印度，與穆斯林為主的巴基斯坦，更因喀什米爾地區的主權之爭，加深兩國間的對立。此外，各國內部的主要宗教信徒，有時也對人數較少的宗教信徒帶來壓迫，例如早期在印度旁遮普邦的印度教與錫克教問題；近年巴基斯坦穆斯林激進組織攻擊少數宗教的事件；斯里蘭卡則為激進佛教徒對基督教及伊斯蘭教信徒的暴力威脅，曾迫使政府宣布進入緊急狀態，並封鎖網路社群、實施宵禁（照片 A-7）。

另外，因種姓制度而衍生的階級衝突，近年來仍是層出不窮，低階種姓在各方面一直遭受不平等的對待，受害事件時有發生，尤以印度最為嚴重。印度獨立後雖然明文廢止種

姓制度，也陸續有低階種姓者在經濟、政治等領域發揮一己長才，嶄露頭角（照片 A-8）。但時至今日，種姓觀念仍存在於生活中，階級間的隔閡、貧富差距，也成為印度社會與經濟進步的絆腳石（照片 A-9）。

南亞多元文化下的衝突



▲ 圖 A-10 南亞衝突地圖

宗教紛爭



▲ 照片 A-7

甲 斯里蘭卡

斯里蘭卡康堤地區因佛教徒攻擊穆斯林的宗教衝突而實施宵禁，街上僅有巡邏的員警

乙 喀什米爾

喀什米爾受戰火波及的清真寺洗淨水房。直到現在，印度與巴基斯坦仍為喀什米爾主權問題而鬥爭

丙 巴基斯坦

巴基斯坦的基督徒上街抗議，表達對穆斯林激進組織恐怖攻擊的不滿與對不幸傷亡的教友表示哀悼與祈福

階級衝突



▲ 照片 A-9

丁 高階種姓

印度高階種姓帕特爾人，為反對弱勢族群獲得保障權利而上街頭抗議。印度政府針對昔日低階種姓，給予在政治、就業、入學等名額保障，然而此制度卻引起未被列入保障的民眾不滿而紛爭不斷

戊 低階種姓

由於低階種姓被侵害的案件層出不窮，女性發起街頭抗議，表達不滿的情緒。根據統計，2015年至少發生45,003起對低階種姓的犯罪行為，相當於每12分鐘就會發生1次



▼ 照片 A-8 賤民出頭

2017年就任印度總統的Ram Nath Kovind出身賤民階級

