



第六章

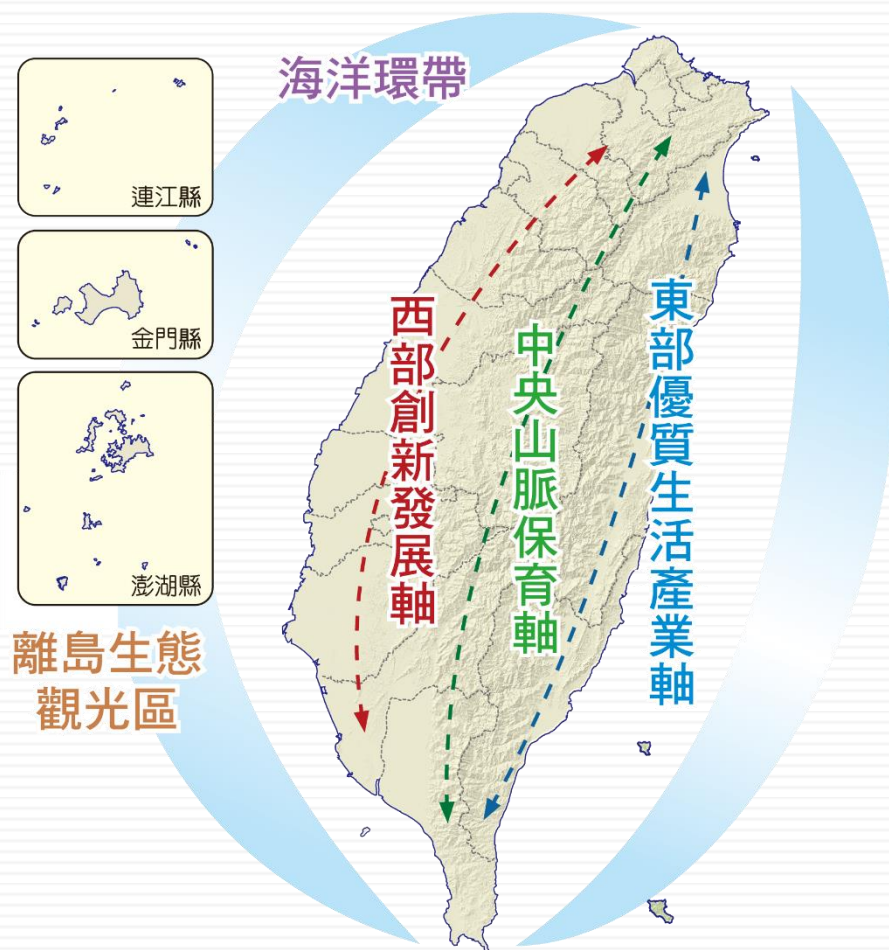
區域發展與差異

6-2 國土計畫與 區域發展



一、本島三軸

- 臺灣本島是國人最主要的生活空間
- 依據自然環境與開發現況，政府提出三個軸線的規畫方案



動畫

三分鐘說書人：「三軸、海環、離島」區域特色

1-6-2 臺灣國土空間規畫架構圖



圖1-6-17 臺灣各地都市創新圖

2 酒廠 → 文化創意園區



臺中市臺中文化創意產業園區 / 前身為臺中公賣局的第五酒廠，民國91年成為歷史建築，現在則成為多元展覽空間及文創市集

一、本島三軸

1. 西部創新發展軸

西部平原及盆地地區（人口密集）



民眾居住與產業發展的主要空間



適用於都市與創新產業發展，
以創意、創新帶動產業發展的核心地帶



一、本島三軸

1. 西部創新發展軸

此軸線有下兩項發展重點：

 策略性發展高科技產業

 都市建設更新與創新

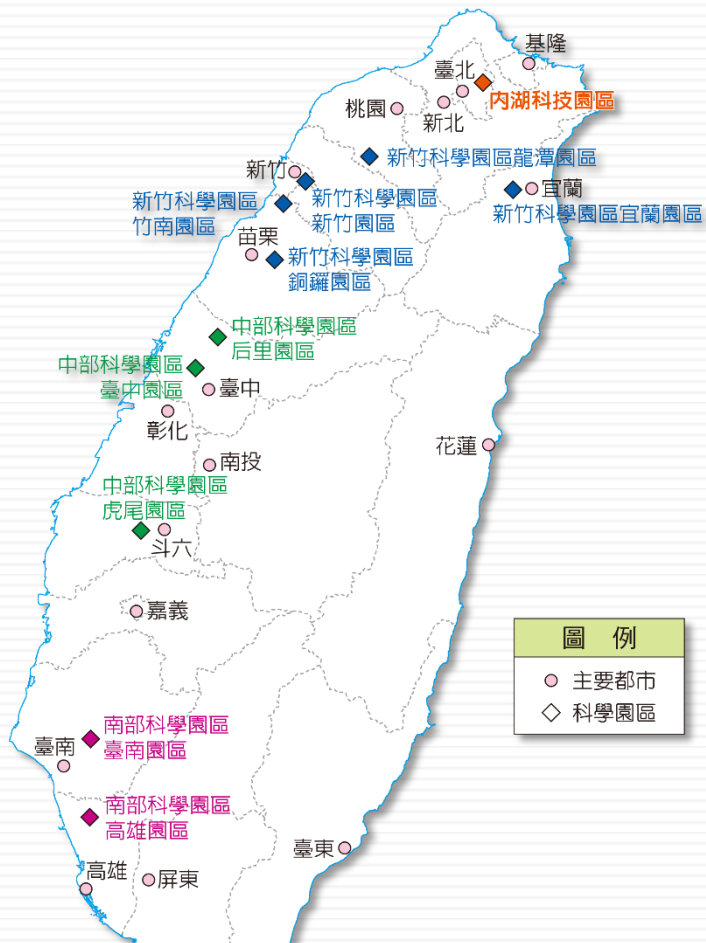
一、本島三軸

1. 西部創新發展軸

策略性發展高科技產業

- 高科技產品代工及外銷，是目前臺灣經濟發展的主力
- 全臺主要都會區皆設立科學園區，再加上高鐵的串聯，交通便捷，帶動產業發展





許多科技公司總部皆設於內湖科技園區，營業額為全國之首

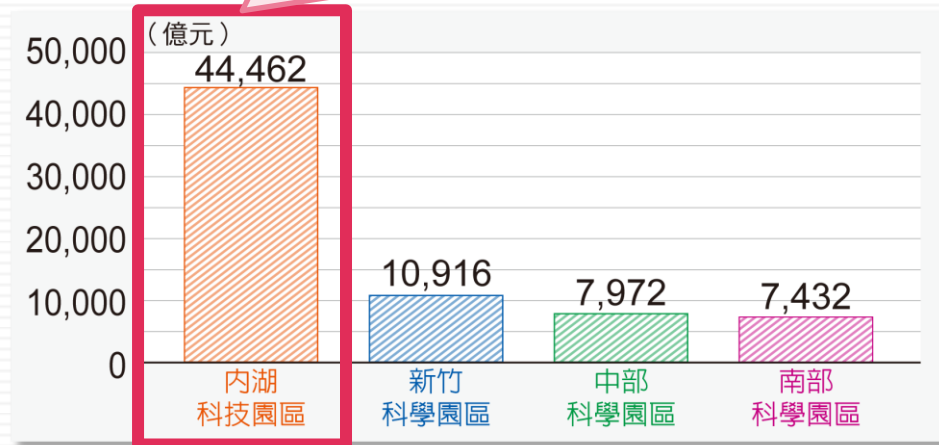


圖1-6-15 臺灣科學園區分布圖

圖1-6-16 臺灣科學園區營業額統計圖

一、本島三軸

1. 西部創新發展軸

都市建設更新與創新

- 都市裡的**歷史建物或老宅**，藉由**都市更新或再利用**，打造**文創聚落**，培養原創人才，從創業育成到**建立品牌**，強化**文創軟實力**，提升都市競爭力



圖1-6-17 臺灣各地都市創新圖

1 古蹟 → 文創基地



臺北市松山文創園區 / 日治時期為松山菸草工廠，後來核定為古蹟，並將其定位為臺北市文創基地

圖1-6-17 臺灣各地都市創新圖

3 老房子 → 觀光景點



臺南市神農街 / 臺南市歷史悠久，有許多的老房子，近年興起將老房子改造為**民宿**、**咖啡廳**等，吸引觀光客體驗



圖1-6-17 臺灣各地都市創新圖

4 倉庫 → 港濱親水空間



高雄市棧貳庫 / 利用倉庫質樸簡約的空間，
打造專屬高雄港在地文創與餐飲，並保留
水岸生活空間作為歷史見證

圖1-6-19 臺中市南湖大山

位於中央山脈北段，有眾多高山動植物



一、本島三軸

2. 中央山脈保育軸

以生態環境資源保育為重心

保護國家珍稀資源

維護原住民族文化



一、本島三軸

2. 中央山脈保育軸

設置保護區域 ||

國家公園

野生動物保護區

自然保留區

國有林自然保護區

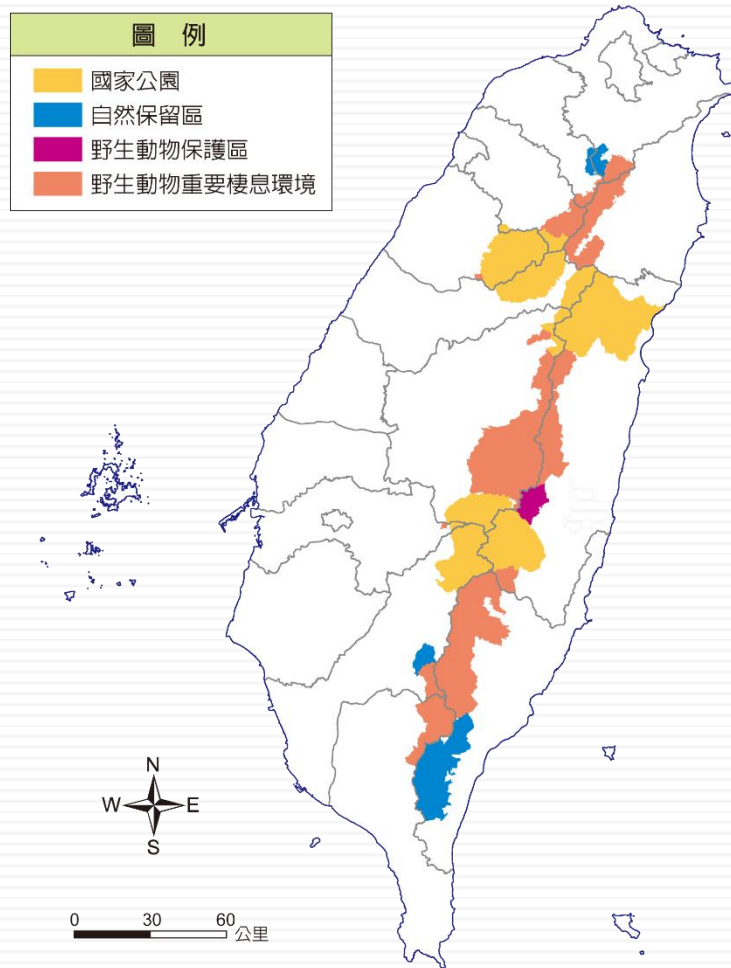


圖1-6-18 中央山脈生態廊道示意圖



一、本島三軸

2. 中央山脈保育軸

300公里的綠色廊道

作為生物棲息地

維護生物多樣性

達到永續發展

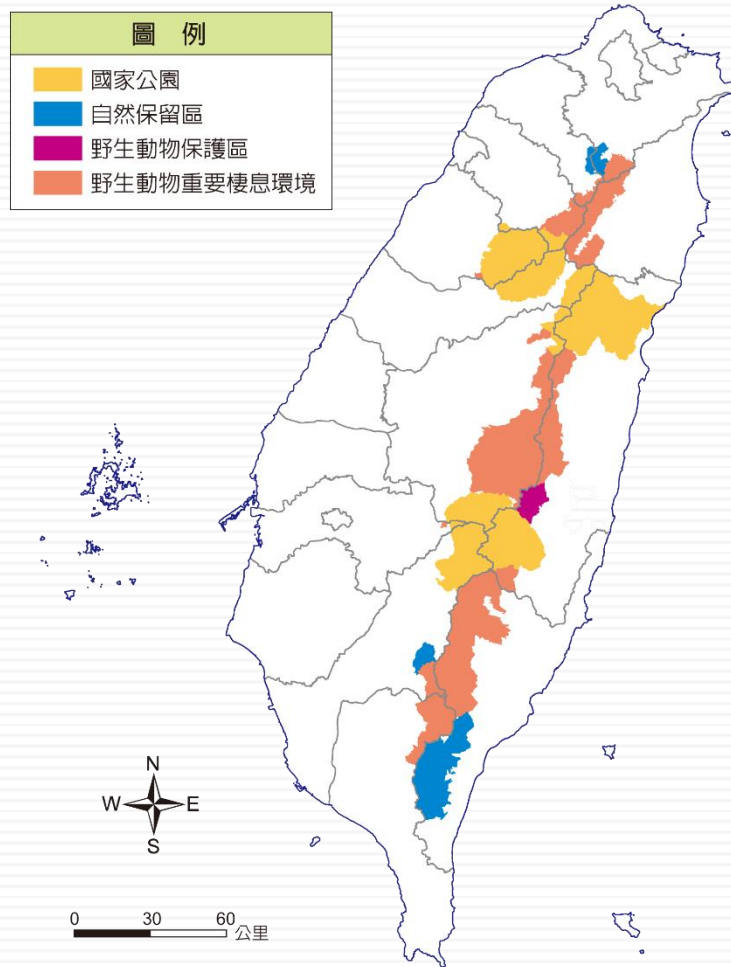


圖1-6-18 中央山脈生態廊道示意圖



圖1-6-20 花蓮縣六十石山金針花田

夏末花開時常吸引遊客來訪



一、本島三軸

3. 東部優質生活產業軸

東部

臺灣族群最多元的地區

原住民族

閩南

客家

新住民

文化最具特色



一、本島三軸

3. 東部優質生活產業軸

根據內政部統計

- **花蓮縣**原住民族約**9萬人**，全臺**原住民族**人數**最多的縣**

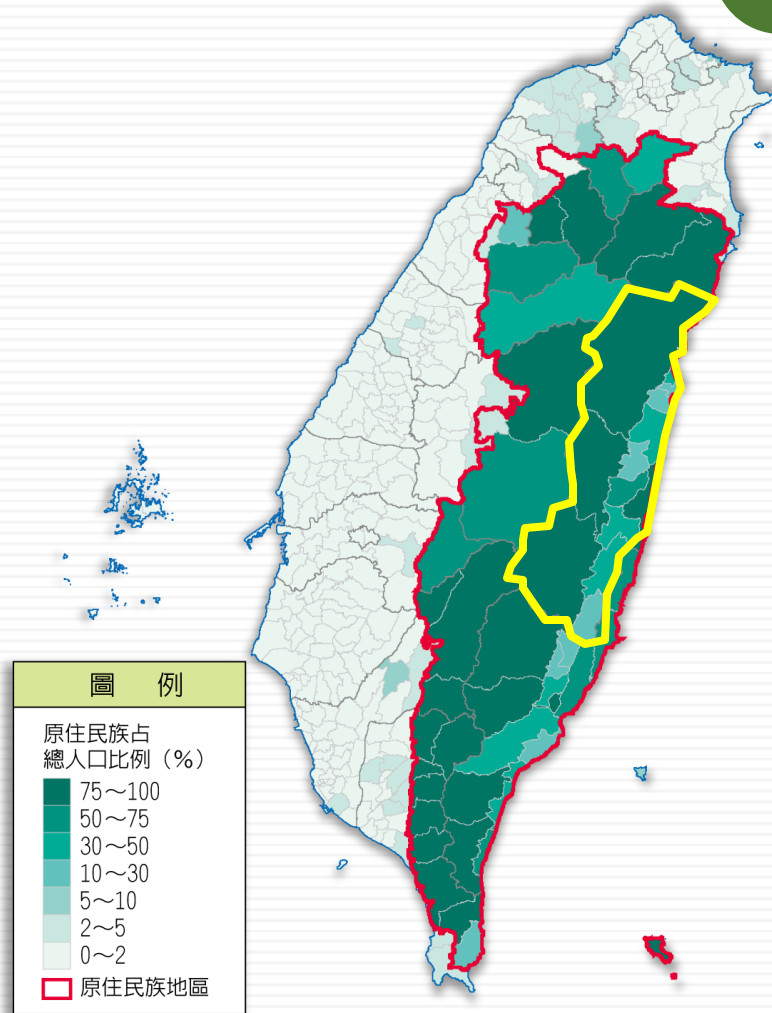


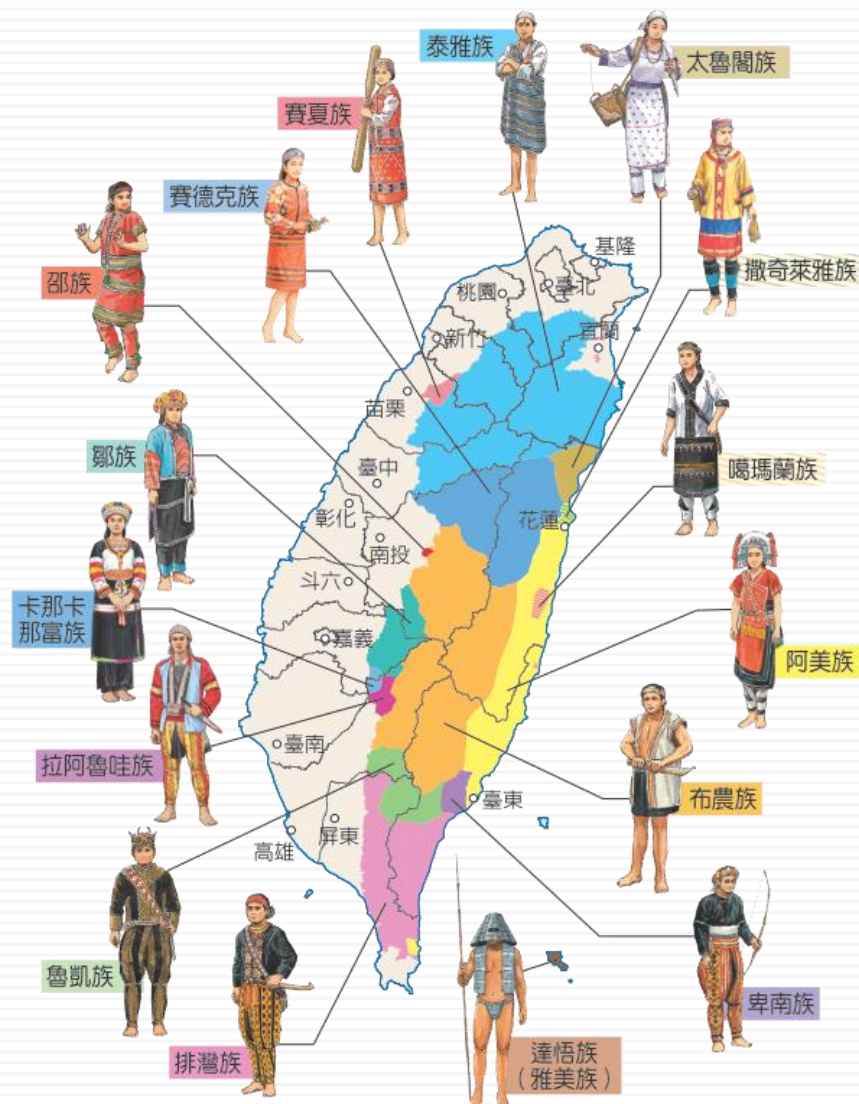
圖1-2-4 臺灣各行政區原住民族人口比例統計圖

一、本島三軸

3. 東部優質生活產業軸

根據內政部統計

- 臺東縣原住民族比例近36%，全臺原住民族比例最高的縣



一、本島三軸

3. 東部優質生活產業軸

- 豐富的人文與自然資源，配合悠閒慢速的生活步調，**觀光業**興盛
- **無毒、有機的精緻農業**，可發展成適宜居住的優質生活產業帶

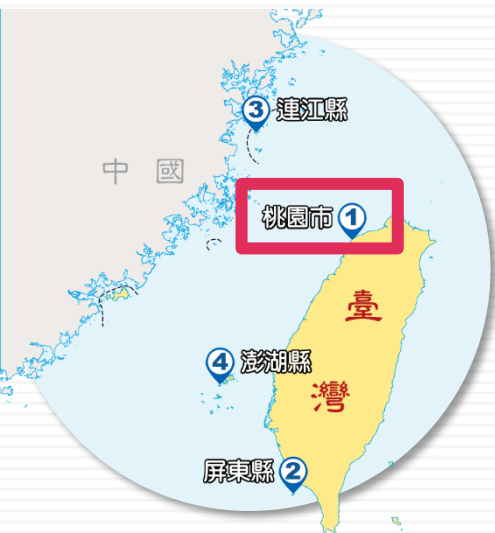


二、海洋環帶

- 臺灣**四面環海**，沿岸孕育繁多的物種
- 位於河川出海口的**紅樹林**提供**候鳥**及**生物棲息**
- 海域生態豐富，**珊瑚礁地區**如海裡的**熱帶雨林**，物種多樣
- 本帶涵蓋海岸地帶，重視**海洋自然資產的保護**



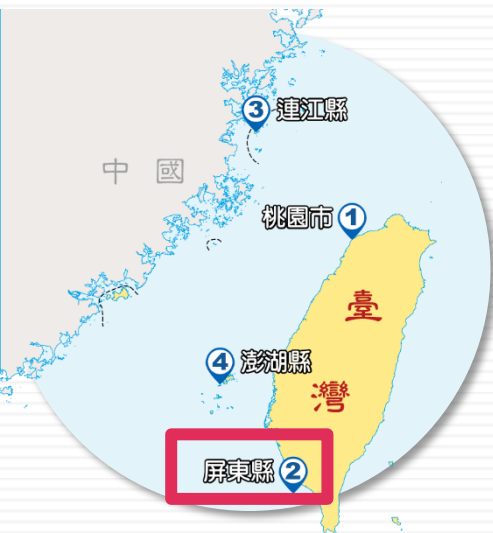
圖1-6-21 海洋環帶圖



1 桃園市觀新藻礁



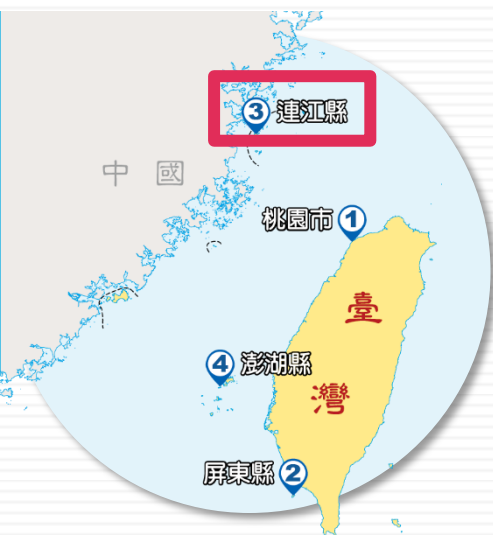
圖1-6-21 海洋環帶圖



2 屏東縣小琉球綠蠔龜



圖1-6-22 離島生態觀光圖



3 連江縣南竿鐵堡



三、離島生態觀光區

- 離島的**金門**、**馬祖**在長期軍事管制下，發展出特殊的**戰地風光**
- 澎湖群島以**柱狀玄武岩**及特色民居吸引遊客
- 離島有豐富的生態資源，**觀光業**蓬勃發展

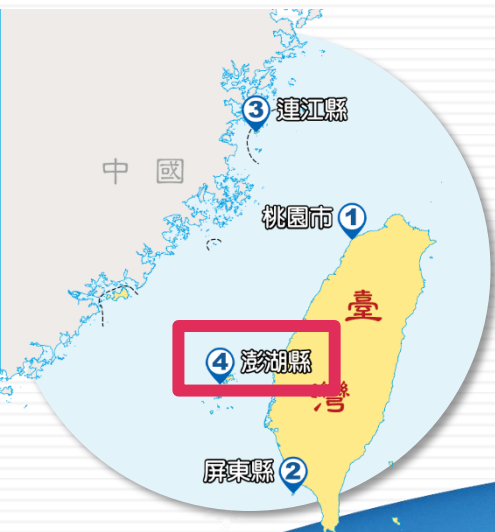
影片

[海灣旅遊年～臺灣10島之美 / 小金門](#)



圖1-6-23 離島生態觀光圖

4 澎湖縣桶盤嶼





第六章

區域發展與差異

課後閱讀



臺灣國家公園設立的宗旨，是為了保護原野地景、動植物、特殊生態體系以及人文史蹟而設置。民國71年，臺灣首座國家公園「墾丁國家公園」公告誕生，之後陸續成立了玉山、陽明山、太魯閣、雪霸、金門、東沙環礁、台江以及澎湖南方四島共九座國家公園。

課後
閱讀





陽明山國家公園



課後
閱讀

位於臺灣北部大屯火山群，以獨特的火山地質與地形景觀著稱。



雪霸國家公園




課後
閱讀

特色為獨特地形地質景觀、珍稀**保育動植物**，例如：櫻花鉤吻鮭。



金門國家公園

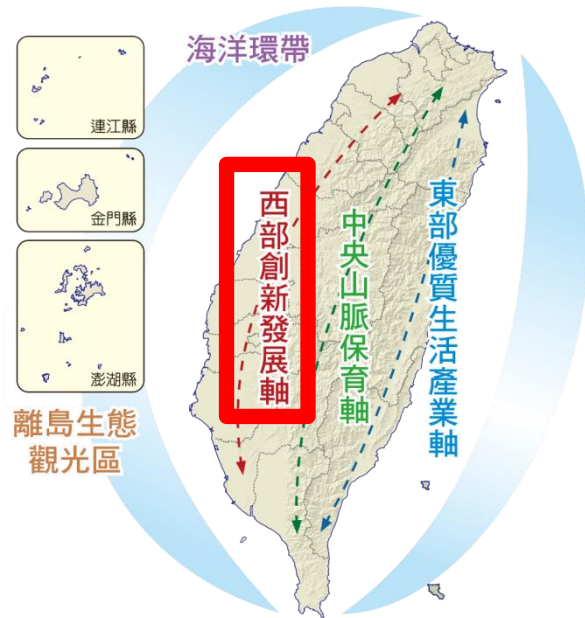



課後
閱讀

傳統建築與戰地史蹟為其主要特色。另外，每年到訪的候鳥也是重要自然資源。



台江國家公園



課後
閱讀

是臺灣首座都市型國家公園，
除了紅樹林生態保育，更留存
先民來臺墾拓的人文史蹟





東沙環礁國家公園



課後
閱讀

位於南海，屬熱帶海域，具有獨特的**環礁地形**及**珊瑚礁潟湖生態系**，是臺灣第一座海洋型國家公園。



課後
閱讀

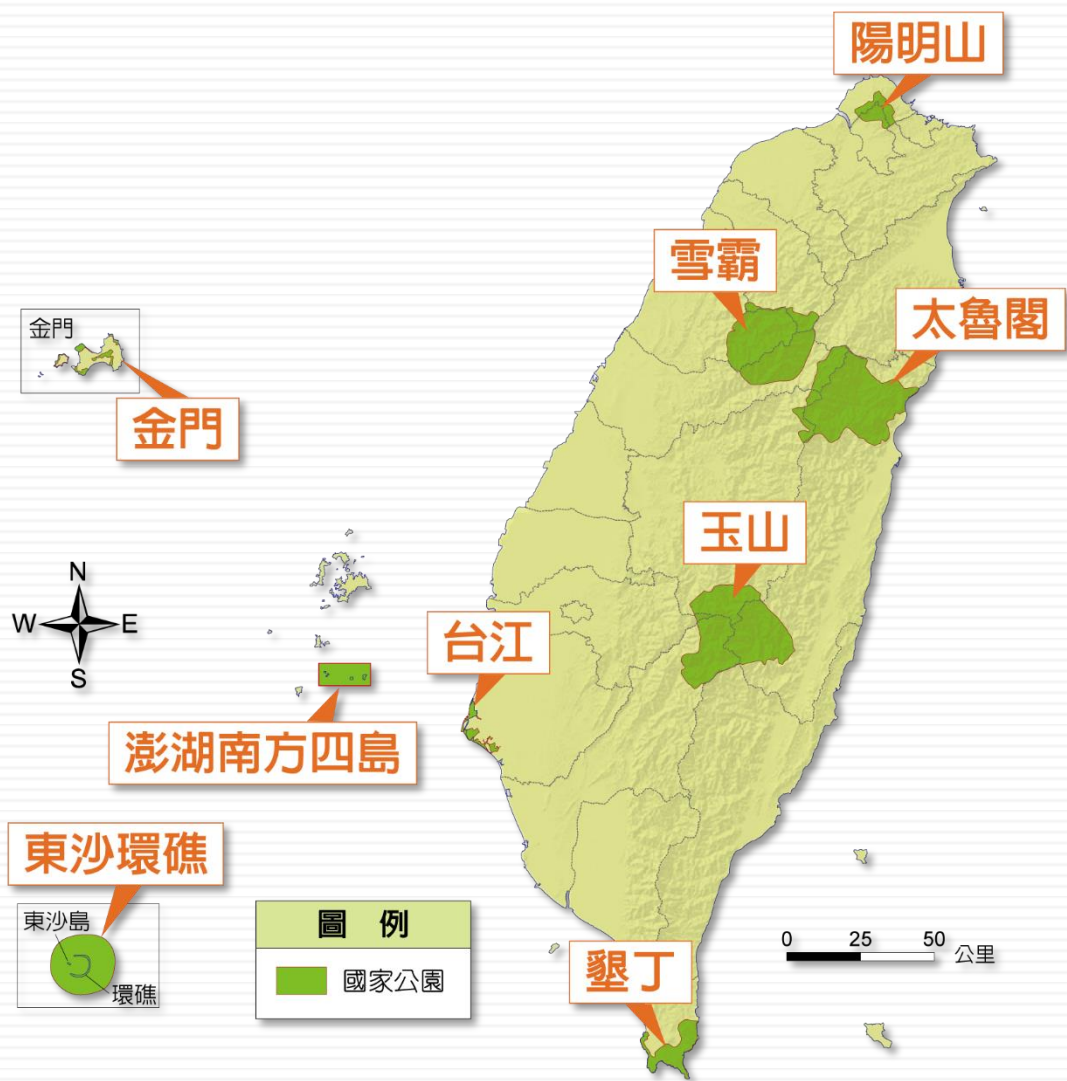


圖1-6-23 臺灣國家公園分布圖



閱讀思考

臺灣本島上有哪座國家公園，也有豐富的珊瑚礁地形？

課後
閱讀

墾丁國家公園





第六章

區域發展與差異

本章節課程結束

