

重點圖錄 歷屆試題 動畫 3D

### 1-1 自然環境

上學期已介紹過北非的區域特色，在本章我們將接著深入邁南非洲。邁南非洲北接撒哈拉沙漠、東濱印度洋、西臨大西洋。本區地形主體是什麼？哪些因素造成本區自然環境如此多樣？

#### 地形

邁南非洲位於古老的陸塊上，地形以高原為主體，高原緊靠海岸，因此海岸線較平直，較少天然港灣，且對外交通較為不便。

高原上分布著數個盆地，例如：剛果盆地、喀拉哈里盆地。東部高原因斷層陷落形成裂谷，為世界最長的裂谷帶——**東非大裂谷**，沿著裂谷帶分布許多火山和湖泊，例如：吉力馬札羅山、馬拉威湖（圖 1-1-1~4）。



圖 1-1-1 剛果河沿岸/剛果河位於赤道附近，沿岸形成熱帶雨林帶。



圖 1-1-2 馬拉威湖/坐落於東非大裂谷南緣，湖白晝夜長綠。

圖 1-1-3 東非大裂谷/位於板塊運動上，板塊因往兩側移動，中間陷落成形成裂谷，兩側多火山，湖面上多湖泊。

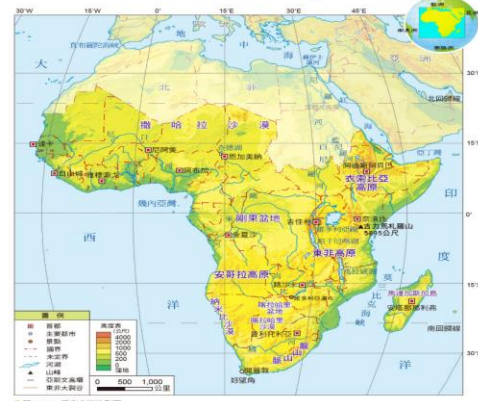
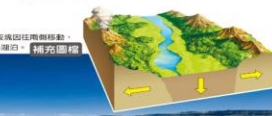


圖 1-1-4 邁南非洲地形圖

學習 check  
 我能了解邁南非洲的地形特徵。  
 我能說明邁南非洲氣候對稱的原因。

Navigation bar with icons for save, back, search, and other functions. Includes a search bar and system tray information.

重點圖錄 歷屆試題 世界氣候動畫 30

### 氣候

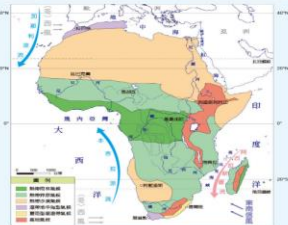
由於赤道橫貫非洲中部，造成非洲氣候帶與天然植物帶，大致呈現南北對稱分布（圖 1-1-5）。以赤道為界，分別為熱帶雨林氣候、熱帶草原氣候、熱帶沙漠氣候、溫帶地中海型氣候。整體而言，邁南非洲多以熱帶氣候為主。

圖 1-1-5 非洲氣候類型分布圖

資料來源：Climate-Data.org - 2020年 [連結地址: http://cdm.ck12.org]

1. 主要分佈於邁南非洲東部的高原，雖地處低緯度，但因地勢高而終年涼爽。

2. 分佈於邁南非洲東南部，夏季受東信風影響，降水量較多，利於農業發展。



重點圖錄 歷屆試題

#### 1. 熱帶雨林氣候

分佈於赤道附近，全年高溫多雨，當地植被為高低成層、樹冠茂密的熱帶雨林；剛果河流經其間，流域面積大，且水力蘊藏量豐富。




#### 4. 熱帶草原氣候

分佈於熱帶雨林氣候的南北兩側，仍屬低緯度地區，氣候炎熱，夏季多乾、乾季節明顯，植被為疏林、高草等莽原景觀。



#### 5. 溫帶地中海型氣候

分佈於邁南非洲西南部，夏季受副熱帶高氣壓籠罩，冬季受西風影響，形成夏乾多雨的特色，氣候宜人。



Navigation bar with icons for save, back, search, and other functions. Includes a search bar and system tray information.