

### 塔里木盆地

位於新疆南部，是中國最大的盆地，盆地中部的塔克拉瑪干沙漠，是中國最大的沙漠。



### 準噶爾盆地

位於新疆北部，是中國第二大盆地。



### 四川盆地

重慶

地勢封閉，開闢許多梯田，農業發達，有「天府之國」之稱。  
蜀道難  
→ 難於上青天



### 內蒙古高原


區內乾燥少雨，景觀特色大多為荒漠和草原。





### 喜馬拉雅山


世界海拔最高的山脈，是中國西南部的天然屏障。  
 (印度)



### 橫斷山脈

位於中國西南，呈南北走向的山脈群體總稱，以其山高谷深，河流湍急，橫斷東西向交通而得名，也是地震活躍帶。

↓ 溜索渡河



### 雲貴高原 「地無三里平」

高原上石灰岩廣布，加上溫暖多雨的氣候環境，孕育出獨特的石灰岩地形景觀。

鐘乳石、石筍、石柱


溶蝕作用

「水在地下流，水在田中死」 ← 伏流(地下河)



### 珠江三角洲 香港、澳門、廣東

位於珠江河口的沖積平原，是中國南部人口稠密區。

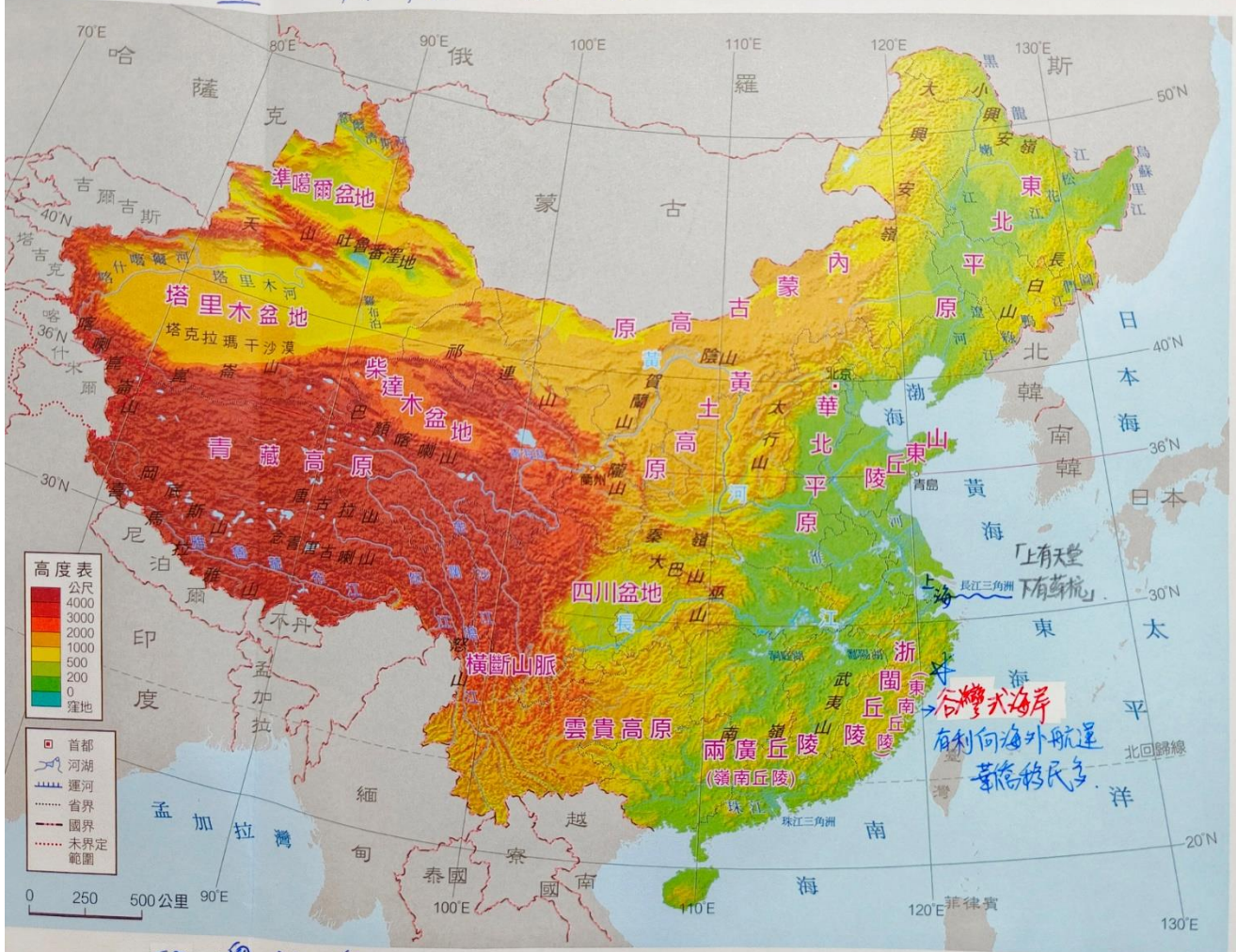


### 浙閩丘陵 「八山一水一分田」

圖中的土樓主要分布於福建西南一帶，是為了適應環境而發展出的建築。  
 註：浙、閩分別為浙江省、福建省的簡稱。



# 歐亞大陸板塊



太平洋海板塊

印澳板塊

圖 1-1-2 中國地形圖